

Intervenció arqueològica al passatge de la Virreina, núm 1.

CODI M.H.C.B. 081/09

Barcelona, El Barcelonès
Del 8 al 12 de febrer de 2010



Rony José Castillo Gómez

Alella, novembre de 2008

SUMARI

1. Introducció	3
2. Situació	3
3. Marc geològic i geogràfic	4
4. Context històric i arqueològic	4
4.1 Notícies històriques	4
4.2 Antecedents arqueològics	5
5. Motivació i objectius	6
6. Fonaments de dret	6
7. Treballs realitzats	7
8. Metodologia	7
9. Resultats de la intervenció	8
10. Conclusions	8
11. Bibliografia	10

ANNEX 1. DOCUMENTACIÓ ADMINISTRATIVA

ANNEX 2. DOCUMENTACIÓ FOTOGRÀFICA

ANNEX 3. DOCUMENTACIÓ PLANIMÈTRICA

ANNEX 4. UNITATS ESTRATIGRÀFIQUES

FITXA TÈCNICA

Lloc de la intervenció	Passatge de la Virreïna, 1
Població i comarca	Barcelona, el Barcelonès
Coordenades UTM	X= 430784 Y= 4581708 Z= 10.50 m snm
Promoció	Comunitat de Propietaris, Virreïna, nº 1.
Execució intervenció	Actium Patrimoni Cultural, SL
Direcció tècnica	Rony José Castillo Gómez
Tipus d'intervenció	Preventiva
Activitat autoritzada	Control i excavació arqueològica
Dates autoritzades i d'execució	8 a 12 de febrer de 2010
Codi del MHCB	081/09
Paraules clau	Control arqueològic / fossat instal·lació ascensor / ceràmica època moderna.
Resum	<p>La instal·lació d'un ascensor a aquesta finca comportava l'excavació d'un fossat al seu subsòl. Aquest indret es troba dins una zona d'interès arqueològic i d'alt valor històric.</p> <p>És per aquest motiu que el Museu d'Història de la Ciutat, d'acord amb la normativa municipal i general vigent en matèria patrimonial, ha encarregat una intervenció arqueològica preventiva.</p> <p>Únicament s'hi ha documentat un estrat amb 4 fragments de ceràmica d'època moderna.</p>

1. INTRODUCCIÓ

La present memòria científica recull els treballs realitzats així com els resultats obtinguts a la intervenció arqueològica portada a terme el dia 8 de febrer de 2010 a l'interior de la finca ubicada al Passatge de la Virreïna, núm. 1 del barri del Raval a Ciutat Vella, Barcelona.

Aquest espai es troba situat a una zona d'interès arqueològic i alt valor històric, ja que:

- Aquesta zona està dins del *suburbium* de la ciutat romana de Barcino.
- Es troba molt a prop del carrer del Carme, una de les vies tradicionals d'accés a la ciutat.
- Aquesta zona de la ciutat es va començar a edificar en època medieval.
- Està situat al costat del Mercat de la Boqueria o de Sant Josep, que rep el nom del convent dels carmelitans descalços que hi havia hagut en aquest lloc des de 1586 fins el 1835.

És per aquests motius que hi havien previsions més que fonamentades de la possibilitat de documentar alguna resta arqueològica en el subsòl d'aquest indret.

El 13 de gener de 2010, la senyora Sara Sinobas Català (Presidenta de la comunitat de propietaris de la finca del Passatge de la Virreïna, núm. 1) i el senyor Ferran Puig i Verdaguer (Director del Servei d'Arqueologia del Museu d'Història de la Ciutat Barcelona) sol·liciten un permís per a efectuar una intervenció arqueològica preventiva al passatge de la Virreïna, 1, Ciutat Vella (Barcelona) sota la direcció de l'arqueòleg Rony José Castillo Gómez (ACTIUM, SL) del 21 de gener al 5 de febrer de 2010.

El dia 5 de febrer de 2010, el Servei d'Arqueologia i Paleontologia emet informe favorable a l'esmentada sol·licitud.

Atès que les dates d'execució sol·licitades no s'ajusten al que preveu l'article 15.3 del Decret 78/ 2002 sobre els terminis de resolució de la sol·licitud, es va proposar un canvi de dates de la intervenció: del 8 al 12 de febrer de 2010.

La intervenció de caràcter preventiu, s'acull a la Llei del Patrimoni Cultural Català 9/1993, de 30 de setembre, (DOGC 1807 de l' 11 d'octubre de 1993) i al Decret del reglament de protecció del patrimoni arqueològic i paleontològic 78/2002, de 5 de març. (DOGC 3594 de 13 de març de 2002).

2. SITUACIÓ

La present intervenció arqueològica s'ha portat a la finca del passatge de la Virreïna, núm. 1, al barri del Raval del districte de Ciutat Vella de Barcelona, el Barcelonès.

Coordenades UTM: **x= 430784 y= 4581708 z= 10.50 m snm**

3. MARC GEOGRÀFIC I GEOLÒGIC

L'indret on s'ha portat a terme aquesta intervenció arqueològica es troba a la zona litoral de l'anomenat Pla de Barcelona. Aquesta és la gran unitat morfològica que, juntament amb la Serralada de Collserola, conformen la comarca del Barcelonès.

El Pla de Barcelona està comprès entre els rius Llobregat i Besòs. Està obert al mar a llevant, limitat per la Serralada de Collserola a ponent i, a migjorn, per la falla que segueix, ran de mar, des del Garraf i el turó de Montjuïc fins el turó de Montgat, més enllà del Besòs.

El Pla es pot dividir en tres sectors: pla inclinat, turons arran de mar i el pla de baix que correspondria a la zona compresa entre l'esglaó que formen aquests turons i el mar.

La falla originada al moment de la fractura del massís Catalano-Balear, dibuixà el que, a grans trets, havia de ser la costa catalana. Per això, el pla inclinat de peu de Collserola és de basament paleozoic i d'estructura tabular, havent estat afectada per tots els moviments orogènics alpins.

En definitiva, podem dir que aquest indret, on s'ha realitzat la intervenció s'assenta sobre una plana quaternària.

4. CONTEXT HISTÒRIC I ARQUEOLÒGIC

4.1. Notícies històriques

Diverses troballes testimonien la presència humana, ja des de l'època neolítica, en aquest indret on s'ha realitzat la intervenció arqueològica, el barri del Raval.

A l'època romana, aquest indret es trobava fora de les muralles defensives, però emmarcat dins de l'*ager* de *Barcino*, relativament a prop de l'antiga línia costanera.

A les seves proximitats, s'han documentat restes d'una vil·la romana així com de necròpolis (àrea de Sant Pau del Camp i voltants de l'església de Sant Llàtzer) que testimonien l'ocupació contínua d'aquest espai.

A l'època medieval, el barri del Raval es trobava configurat per tot un conjunt d'horts, de camins i rieres que lentament s'anaren convertint en carrers, essent així la part amb menys densitat de població de la Barcelona medieval.

A partir del segle XIV, Barcelona eixamplà les seves muralles per tal d'incloure-hi el barri del Raval. La zona s'organitzà a partir de tres grans eixos: els carrers Hospital, Tallers i Sant Pau.

Entre els segles XV i XVII es començaren a instal·lar diverses institucions religioses, algunes fruit de la Contrarreforma, cosa que afectà a la fisonomia d'aquest barri. En són un exemple la Casa de la Convalescència, la Casa dels Infants Orfes, la Casa de la Caritat, el Convent del Bonsuccés, així com l'Hospital de la Santa Creu.

Cal remarcar, a partir del segle XVI, la existència del Convent de Sant Josep de Barcelona a les proximitats de la finca on s'ha efectuat aquesta intervenció, fet que suposà algunes modificacions del teixit urbà anterior i que configurarà la trama urbana a partir d'aquest moment.

Dit convent pertanyia a l'ordre dels Carmelites Descalços. Per tal de dur a terme la construcció i gràcies a l'ajut del govern municipal, aquesta ordre religiosa ocuparen una sèrie de cases de la Rambla que esdevingueren la seva església i seu provisional.

L'església va ser inaugurada l'any 1593, tot i que la façana i la resta del convent no van finalitzar-se fins l'any 1612. El conjunt d'edificis conventuals s'emplaçaven en part del solar que segles més tard va ocupar el mercat de la Boqueria.

La Desamortització de Mendizábal de l'any 1822, en ple Trienni Liberal, va significar el canvi en la propietat del terreny que va passar a l' Ajuntament.

A l'any 1835 es produí la destrucció del convent de Sant Josep. La intenció era construir en el seu solar una plaça semblant a la plaça Reial, i inicialment es va projectar i arribar a construir la plaça del Treball, de la qual en són una mostra els pòrtics conservats fins a l'actualitat. Posteriorment, al seu interior s'hi va construir l'estructura del mercat de Sant Josep, estructura que ha perdurat sense gaires alteracions fins els nostres dies.

A part de l'espai ocupat pel mercat de la Boqueria del qual acabem de parlar, del barri del Raval, podem dir que és a partir dels segles XVI i XVII quan es començaren a establir alguns oficis, com el de terrisser i carnisser així com petits manufacturadors.

Ja al segle XVIII, tota aquesta zona es començà a urbanitzar coincidint amb la instal·lació de fàbriques. Va ser a partir d'aquest moment quan el creixement del Raval va restar condicionat pel desenvolupament de la indústria¹.

És durant aquest segle, que es construeix el Palau de la Virreina (1772- 1778), molt pròxim a la finca on s'ha realitzat la intervenció arqueològica. Construït per ordre del marquès de Castellbell, (que havia sigut Virrey del Perú) és una clara mostra de l'arquitectura civil d'estil barroc a Catalunya.

A finals del segle XIX, aquest expansió industrial començà a minvar. Aquest fet, juntament amb el malestar existent per les condicions laborals dels obrers, provocà que molts treballadors marxessin a altres zones de la ciutat o als pobles del Pla.

Avui en dia, aquest barri es troba totalment urbanitzat. Els horts han anat desapareixent paulatinament, juntament amb la nova ordenació urbanística. En els darrers anys s'estan portant a terme diverses actuacions urbanístiques que tenen com a objectiu la reactivació del teixit social, així com la millora d'equipaments del barri del Raval, tenint en l'àmbit cultural i acadèmic el seu màxim exponent. Ho exemplifica l'eix cultural format pel CCCB, el MACBA i la nova Facultat de Geografia i Història.

4.2. Antecedents arqueològics

Diverses actuacions arqueològiques realitzades a les proximitats d'aquest indret han posat de manifest l'ocupació d'aquest espai en època medieval i moderna.

Durant la intervenció arqueològica portada a terme al **Mercat de la Boqueria** a l'any 1995, es van documentar tres murs en els quals es va poder recuperar material ceràmic

¹ (ITURRATE, 2000)

del segle XII, es varen recuperar algunes monedes del segle XVII i es va documentar material ceràmic d'època romana. (HEREDIA, J.; MIRÓ, C.; PUIG, F.; 1995).

Entre febrer i març de 1999 es va realitzar una intervenció d'urgència al solar de les **noves oficines de direcció del Mercat de Sant Josep**, la Boqueria. Aquesta intervenció va permetre la documentació de diverses estructures que mostren evolució d'aquest indret des del s- XIII fins al segle XX. D'aquestes estructures cal destacar les estructures associades a l'antic Convent de Sant Josep (s.- XV a XVII), estructures relacionades amb un habitatge de factura sòlida del segle XIII. També cal mencionar la documentació, durant aquesta intervenció, de dos abocadors amb material ceràmic de rebuig. (FABREGAS, M.; SUBIRANAS, C.; 1999).

Un estudi històric- arquitectònic de les finques dels carrers **Jerusalem, 12, 14 i 16, i Morera 17 i 19** va permetre identificar un edifici construït durant el segle XVIII i format per cinc finques, tres al carrer Jerusalem i dos al carrer Morera. (CABALLÉ, F.; GONZÁLEZ, R.; PÉREZ, N.; 2000).

L'any 2002, es va portar a terme una intervenció als **porxos del Mercat de la Boqueria** que va permetre la documentació d'una cantonada abandonada entre els segles XVII i XVIII, així com dos dipòsits d'aigua de principis del segle XVIII. (ALCUBIERRE, D.; 2002).

Per últim, cal mencionar la intervenció arqueològica preventiva realitzada a la **Plaça de la Gardunya** entre novembre de 2005 a juny de 2006. Aquesta intervenció va permetre la documentació de diverses estructures corresponents al mercat de la Gardunya, a l'antic Convent de Santa Maria de Jerusalem i a les construccions domèstiques anteriors a aquest. També es van documentar estructures pròximes a les capelles laterals de la capella de l'Hospital de la Santa Creu, així com es va recuperar material ceràmic d'època romana, medieval i d'època moderna. (GINER, D.; 2006)

5. MOTIVACIÓ I OBJECTIUS

La intervenció arqueològica està motivada per la realització d'un fossat per tal d'instal·lar un ascensor a la finca situada al Passeig de la Virreina, núm 1 de Barcelona.

L'execució d'aquest projecte de reforma implicava la excavació del subsòl de la planta baixa de la finca.

Degut als antecedents històrics i arqueològics del lloc i la proximitat amb altres restes arqueològiques aparegudes amb anterioritat, hi havia previsions fonamentades de la possibilitat de documentar alguna resta arqueològica en aquest indret.

L'objectiu de la intervenció era la documentació de possibles restes arqueològiques al subsòl d'aquesta finca.

6. FONAMENTS DE DRET

La intervenció és de caràcter preventiu, atenent la Llei 9/1993 30 de setembre del Patrimoni Cultural Català (DOGC 1807 de l'11 d'octubre de 1993) i el Decret 78/2002 de 5 de març del Reglament de protecció del patrimoni arqueològic i paleontològic (DOGC 3594 de 13 de març de 2002).

7. TREBALLS REALITZATS

El projecte de reforma implicava la realització d'un fossat a la planta baixa de la finca per tal d'instal·lar un ascensor. Les dimensions d'aquest fossat eren 1.50 x 1.30 m i 1.50 m de profunditat.

Els treballs arqueològics realitzats en relació a aquesta obra han consistit en:

- el **Control arqueològic** dels treballs de realització del fossat.
- la **Documentació** del fossat i de l'estratigrafia apareguda, així com dels treballs realitzats.

L'equip de treball estava format, per una colla de 3 peons encarregada de l'excavació del fossat.

El primer treball realitzat va ser el **control arqueològic** de l'excavació del fossat.

Aquesta cala presentava una amplada de 1.50x 1.30 m així com una profunditat de 1.50 m.

A continuació es va procedir a la **documentació** fotogràfica i planimètrica del fossat .

8. METODOLOGIA

Registre estratigràfic

La metodologia emprada en aquesta intervenció es basa en el mètode de registre Harris/Carandini, pel qual es registren de manera objectiva i es documenten exhaustivament tots els elements i estrats que s'exhumen, utilitzant per això un model de fitxes específiques (fitxes d'unitat estratigràfica).

Planimetria

Les restes arqueològiques, tant els elements construïts com els estrats i interestrats, s'han documentat relacionant-los amb les coordenades UTM, i han estat tractats posteriorment amb el suport informàtic AutoCAD 2007.

Documentació fotogràfica

Per tal de tenir una constància visual dels treballs realitzats, així com de les restes aparegudes, s'ha realitzat una documentació fotogràfica exhaustiva, essent el format digital l'utilitzat.

9. RESULTATS DE LA INTERVENCIÓ

D'entrada una arqueta i un registre existent a la planta baixa de la finca feia pressuposar l'afectació, en major o menor grau, de les possibles restes que s'hi poguessin trobar durant la realització del fossat.

Posteriorment, durant el control arqueològic es va constatar que tant l'arqueta com el registre quedava fora de l'espai on s'havia projectat el fossat de l'ascensor.

El primer element que es va documentar va ser la **UE 1**. Es tractava de l'actual paviment d'aquesta part de la finca. Estava compost d'un nivell de ciment de 0.05 m de gruix i que s'estenia fins a l'escala existent a tocar el fossat. Es va documentar a la cota de 10.50 m snm. Cobria a la UE 2.

A continuació, a la cota de 10.45 m snm es va documentar la **UE 2**. Era la preparació del paviment de ciment i comptava amb una potència de 0.10 m. S'estenia fora els límits del fossat, estava cobert per la UE 1 i cobria a la UE 3.

Seguidament, es va documentar un altre paviment: **UE 3**. Era un paviment d'època recent compost per rajoles de 20 x 20 cm i de 4 cm de gruix, unides per morter. Es va localitzar a la cota de 10.35 m, estava cobert per la UE 2 i cobria a la UE 4. S'estenia fora els límits del fossat.

La **UE 4** va ser el següent element documentat. Es va localitzar a la cota de 10.31 m i es tractava de la preparació del paviment UE 3. Estava compost de morter i s'estenia fora els límits del fossat. Tenia una potència de 10 cm, estava cobert per la UE 3 i cobria a la UE 6.

A continuació, a la cota de 10.21 m, es va documentar la **UE 5**. Era un estrat de color marró, compactació baixa i que tenia uns 40 cm de potència. S'estenia fora els límits del fossat, estava cobert per la UE 4 i cobria a la UE 6.

La **UE 6**, va ser l'últim element documentat. Era un estrat de color marró fosc, compactació mitjana i en el qual es van poder recuperar 4 fragments de ceràmica d'època moderna (segles XVII- XVIII). Es va localitzar a la cota de 9.81 m, estava cobert per la UE 5, s'estenia fora els límits del fossat i continuava a una cota inferior a l'assolida. Es va documentar una potència de 0.80 m.

Resumint, podem dir que l'element més rellevant documentat a aquesta intervenció arqueològica va ser l'estrat UE 6. És un estrat en el qual es van poder recuperar 4 fragments de ceràmica d'època moderna (s- XVII- XVIII), es tractaven de 3 fragments informes de ceràmica blava catalana i 1 fragment de comuna oxidada vidriada. Aquest fet constata la ocupació contínua d'aquest espai en concret des del segle XVII fins a l'actualitat.

10. CONCLUSIONS

Aquesta intervenció arqueològica ha permès la documentació d'un estrat (UE 6), que s'ha emmarcat dins un marc cronològic d'època moderna: segles XVII- XVIII.

La presència de diversos serveis a les proximitats de la rasa efectuada, així com l'estratigrafia documentada en aquesta intervenció, ha constatat un continu moviment de terres en aquest indret portat a terme al llarg dels anys.

Per concloure, hem de dir que exceptuant el nivell amb material d'època moderna (UE 6) , no s'ha documentat cap resta ni nivell amb entitat arqueològica.

Aquest fet es pot explicar per la cota assolida durant els treballs realitzats, per les actuacions urbanístiques portats a terme a les proximitats d'aquest espai com poden ser la canalització de serveis o rebaix del terreny, o per la pròpia inexistència de restes en aquest espai en concret.

Rony José Castillo Gómez

Barcelona, 22 de novembre 2010

11. BIBLIOGRAFIA

- AA. DD.: *Gran geografia comarcal de Catalunya. Barcelonès i Baix Llobregat*. Vol. 8. Fundació Enciclopèdia Catalana. BCN. 1982.
- ALCUBIERRE, D.: *Memòria de la intervenció als porxos del Mercat de la Boqueria*. Agost-Novembre 2002. Inèdita. Barcelona, 2002.
- BANKS, Philip: *Barcelona i el Barcelonès. De la Prehistòria a la fi de l'època romana*. A Catalunya Romànica XX. Barcelonès, Baix Llobregat i Maresme. Ed. Enciclopèdia Catalana, Barcelona, 1992.
- BELTRAN, J.; MIRÓ, C.; PUIG, F.; *Memòria de la intervenció arqueològica al mercat de la Boqueria*. Maig- juny de 1995. Inèdita. Barcelona. 1995.
- CABALLÉ, F.; GONZÁLEZ, R.; PÉREZ, N.; *Estudi històric- arquitectònic de les finques dels carrers Jerusalem, 12, 14 i 16 i Morera 17 i 19*. Inèdit. Barcelona. 2000.
- FABREGAS, M.; SUBIRANAS, C.; *Memòria de l'excavació arqueològica d'urgència al solar de les noves oficines de direcció del Mercat de Sant Josep, la Boqueria*. Febrer-Març de 1999. Inèdita. Barcelona. 1999.
- GINER, D.; *Memòria de la intervenció arqueològica preventiva a la plaça de la Gardunya*. Novembre 2005 a juny de 2006. Inèdita. Barcelona. 2006.
- ITURRATE I COLOMER, G.; *Guia de l'Arxiu Municipal del Districte de Ciutat Vella*. Ajuntament de Barcelona. 2000.
- PALET I MARTÍNEZ, J. Maria: *Estudi territorial del Pla de Barcelona. Estructuració i evolució del territori entre l'època ibero-romana i l'altmedieval: segles II-I aC a X-XI dC*. Centre d'Arqueologia de la Ciutat, Institut de Cultura, Barcelona 1994.

Intervenció arqueològica
Passatge de la Virreïna, 1
Barcelona, el Barcelonès.



ANNEX 1. DOCUMENTACIÓ ADMINISTRATIVA



Generalitat de Catalunya
Departament de Cultura
i Mitjans de Comunicació
Direcció General del Patrimoni Cultural

Expedient R/N 470 K121 N-B-2010-1-4777 sobre l'autorització per a 2010 de la intervenció preventiva al passatge de la Virreina, 1 de Barcelona, Barcelonès, segons el procediment establert en l'article 14 i següents del Decret 78/2002, de 5 de març de 2002, del Reglament de protecció del patrimoni arqueològic i paleontològic.

Fets

1. El dia 13 de gener de 2010 (registre d'entrada 57/0401E), la senyora Sara Sinobas Catala, presidenta de la comunitat de propietaris, i el senyor Ferran Puig i Verdaguer, director del Servei d'Arqueologia del Museu d'Història de Barcelona, sol·liciten un permís de control i excavació arqueològica al passatge de la Virreina, 1 de Barcelona (Barcelonès), sota la direcció de l'arqueòleg Rony Castillo Gómez (ACTIUM) del 21 de gener al 5 de febrer de 2010.
2. El dia 5 de febrer de 2010, el Servei d'Arqueologia i Paleontologia emet informe favorable a l'esmentada sol·licitud.

Atès que les dates d'execució sol·licitades no s'ajusten al que preveu l'article 15.3 del Decret 78/2002 sobre els terminis de resolució de la sol·licitud es proposa un canvi de dates de la intervenció.

Motivació

La intervenció està motivada per l'obertura d'una fossa d'ascensor en una zona d'alta expectativa arqueològica.

Fonaments de dret

1. Article 47 i següents de la Llei 9/1993, de 30 de setembre, del patrimoni cultural català (DOGC núm. 1807).
2. Decret 78/2002, de 5 de març de 2002, del Reglament de protecció del patrimoni arqueològic i paleontològic (DOGC núm. 3594).

Resolució

Per tot això, resolc:

- 1: **Autoritzar la realització d'una excavació arqueològica preventiva d'acord amb les següents dades i condicions:**

Lloc de la intervenció: Passatge de la Virreina, 1, de Barcelona, Barcelonès.
Persona o institució autoritzada: Sara Sinobas Catala, presidenta de la comunitat de propietaris, i Ferran Puig i Verdaguer, director del Servei d'Arqueologia del Museu d'Història de Barcelona.

Generalitat de Catalunya
Departament de Cultura
i Mitjans de Comunicació
Direcció General del Patrimoni Cultural
Servei d'Arqueologia i Paleontologia
El present informe s'ha elaborat a partir de la informació
proporcionada pels interessats.
Barcelona, 11 FEB 2010
Antoni Marín Collada
Cap de Secció d'Arqueologia



Generalitat de Catalunya
Departament de Cultura
i Mitjans de Comunicació
Direcció General del Patrimoni Cultural

Direcció de la intervenció arqueològica: Rony Castillo Gómez (ÀCTIUM)
Activitat autoritzada: Control i, si s'escau, excavació arqueològica.
Termini de realització de la intervenció: del 8 al 12 de febrer de 2010.
Lloc de dipòsit provisional de les restes: Museu d'Història de la Ciutat de Barcelona.

La intervenció arqueològica o paleontològica autoritzada haurà de ser realitzada d'acord amb les disposicions de la Llei 9/1993, del patrimoni cultural català, i del Decret 78/2002, del Reglament de protecció del patrimoni arqueològic i paleontològic, així com en els termes descrits en la documentació presentada per a la tramitació de l'expedient.

2: Notificar aquesta resolució, tal i com disposa l'article 5.2 del Decret 78/2002, simultàniament a l'ajuntament del municipi afectat i a la persona interessada, amb l'avertiment que:

- Els particulars poden interposar recurs d'alçada contra aquesta resolució davant l'òrgan que l'ha dictat o davant del conseller de Cultura i Mitjans de Comunicació, en el termini d'un mes a comptar des de l'endemà de la recepció de la notificació, d'acord amb l'article 107 en relació amb els articles 114 i 115 de la Llei de règim jurídic de les administracions públiques i del procediment administratiu comú, sens perjudici que es pugui interposar altre recurs que sigui considerat convenient.
- Les administracions públiques podran interposar, d'acord amb el que determina l'article 44 de la Llei 29/1998, de 13 de juliol, de la Jurisdicció Contenciosa Administrativa, recurs contenciós administratiu davant el Tribunal Superior de Justícia de Catalunya, en el termini de dos mesos a comptar des de la notificació. Potestativament, dins el mateix termini, també podran efectuar el requeriment previ que determina el precepte legal abans esmentat.

Barcelona, 5 de febrer de 2010

Jordi Roca i Armengol
Director general del Patrimoni Cultural

	Generalitat de Catalunya Departament de Cultura i Mitjans de Comunicació Direcció General del Patrimoni Cultural Centre d'Arqueologia i Paleontologia
Faig constar que aquesta fotocòpia reprodueix el text original.	
Barcelona, 11 FEB 2010	
Araceli Martín Collie Cap del Servei d'Arqueologia	

Portaferrissa, 1 (Palau Moja)
08002 Barcelona
Telèfon 933 16 27 40
Fax: 933 16 27 25

ANNEX 2. DOCUMENTACIÓ FOTOGRÀFICA



Foto 1. Vista inicial de l'espai on s'havia projectat el fossat d'ascensor



Foto 2. Excavació de forma manual del fossat d'ascensor.



Foto 3. Vista final del fossat d'ascensor. Des del S.



Foto 4. Vista final del fossat d'ascensor. Des del N.


ANNEX 3. DOCUMENTACIÓ PLANIMÈTRICA

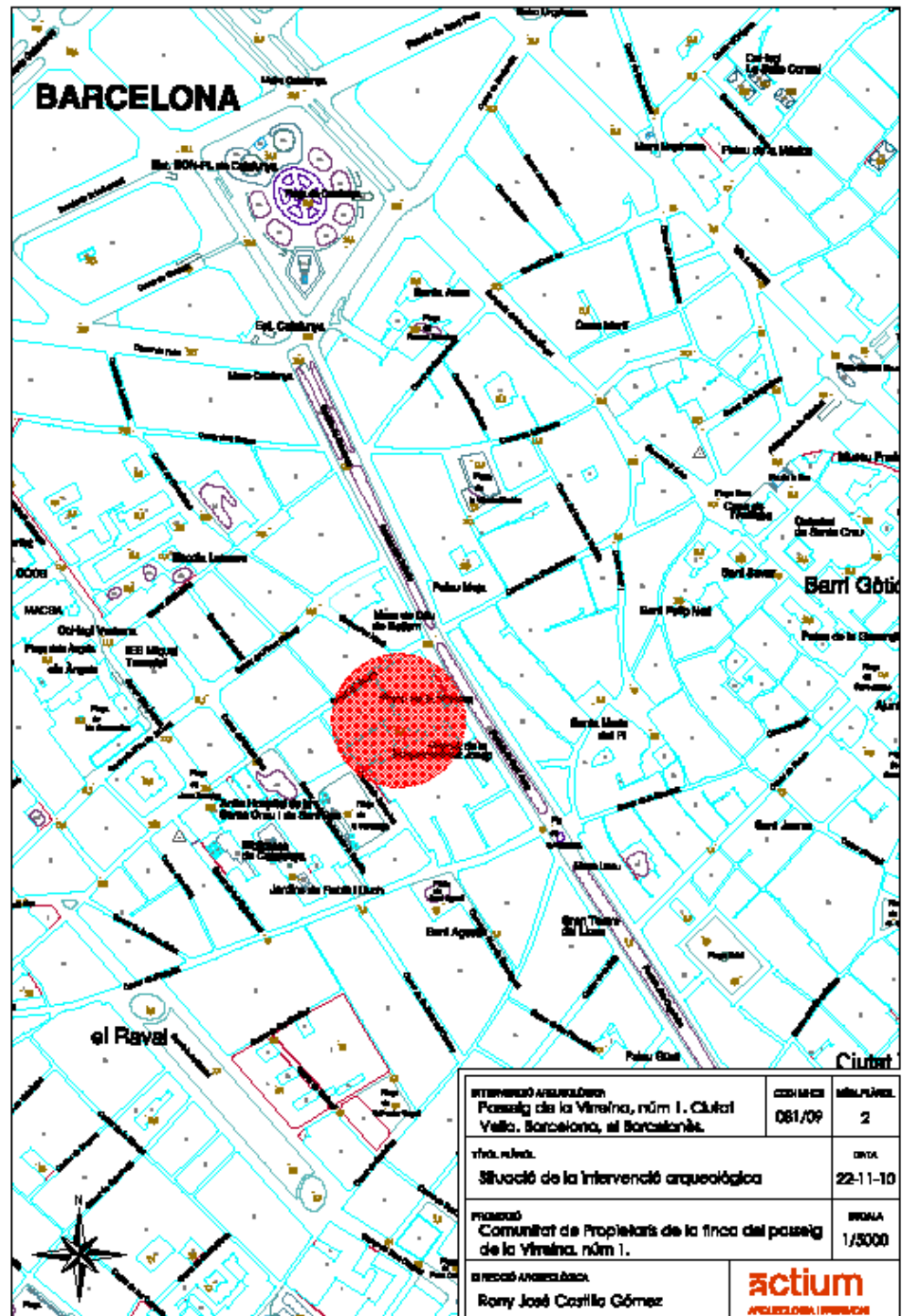


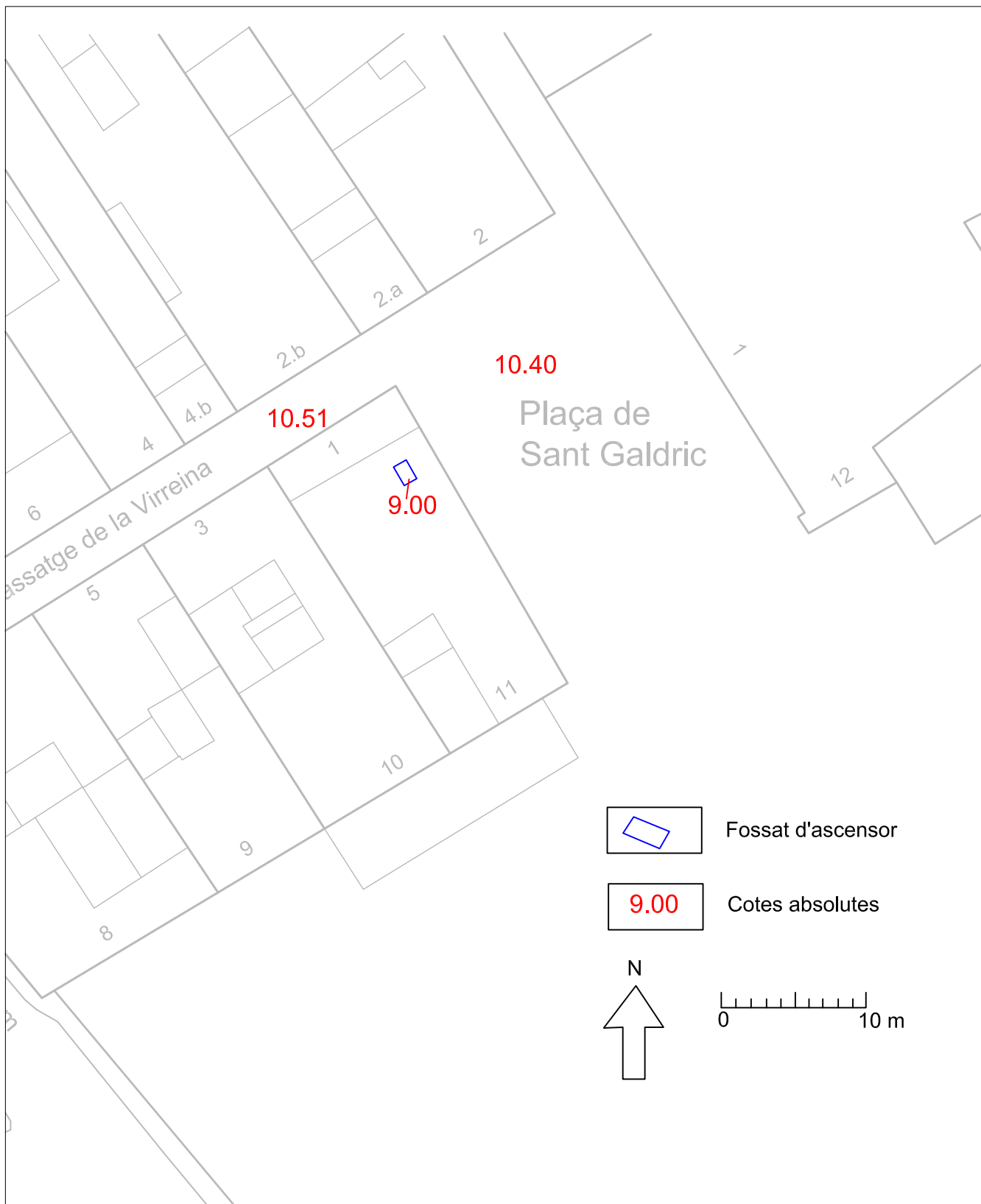
Topogràfic Escala 1:50.000



Topogràfic Escala 1:25.000

INTERVENCIÓ ARQUEOLÒGICA Passatge de la Virreina, núm. 1. Clutat Vella. Barcelona, El Barcelonès		Municipi: Districte de la Intervenció arqueològica		CODI MIPRI 081/09	NÚM. PLÀNOL 1
Projecte: Canvi de l'estructura de la planta del passatge de la Virreina, núm. 1		Responsable: Rony Juli Castell-Gómez		ESCALA 1:25.000	DATA 22-11-10
					





INTERVENCIÓ ARQUEOLÒGICA Passatge de la Virreina, núm. 1. Ciutat Vella. Barcelona, El Barcelonès		TÍTOL PLÀNOL Situació de la intervenció arqueològica		CODI MHCB 081/09	NÚM.PLÀNOL 3
PROMOCIÓ I FINANÇAMENT Comunitat de Propietaris de la finca del passeig de la Virreina , núm1.		DIRECCIÓ ARQUEOLÒGICA Rony José Castillo Gómez	ESCALA 1/400	DATA 22-11-10	 ARQUEOLOGIA I PATRIMONI

ANNEX 4. UNITATS ESTRATIGRÀFIQUES

Fitxa d'Unitat Estratigràfica			UE 1
Sector :	Àmbit:	Cronologia: segle XX	Afectació: Parcial
DEFINICIÖ :	Paviment actual de la planta baixa de la finca		
DESCRIPCIÖ :	Nivell de ciment de 4 cm de gruix. Cota 10.50 m snm.		
MATERIAL DIRECTOR :			
SEQÜÈNCIA FÍSICA :	Igual a		Equivalent a
	Rebleix a		Es reblert per
	Cobreix a	UE 2	Es cobert per
	Talla a		Tallat per
	Es recolza a		Se li recolza
	S'entrega a		Se li entrega

Fitxa d'Unitat Estratigràfica			UE 2	
Sector:	Àmbit:	Cronologia: segle XX	Afectació: Parcial	
DEFINICIÖ :	Preparació del paviment de ciment de la planta baixa			
DESCRIPCIÖ :	Nivell de ciment "portland" de 10 cm de gruix.			
MATERIAL DIRECTOR :				
SEQÜÈNCIA FÍSICA :	Igual a		Equivalent a	
	Rebleix a		Es reblert per	
	Cobreix a	UE 3	Es cobert per	UE 1
	Talla a		Tallat per	
	Es recolza a		Se li recolza	
	S'entrega a		Se li entrega	

Fitxa d'Unitat Estratigràfica			UE 3
Sector:	Àmbit:	Cronologia: segle XX	Afectació: Parcial
DEFINICIÖ :	Paviment de rajoles		
DESCRIPCIÖ :	Compost per rajoles de 20 x 20 cm i 4 cm de gruix. Unides amb morter. Cota 10.35 m snm.		
MATERIAL DIRECTOR :			
SEQÜÈNCIA FÍSICA :	Igual a		Equivalent a
	Rebleix a		Es reblert per
	Cobreix a	UE 4	Es cobert per UE 2
	Talla a		Tallat per
	Es recolza a		Se li recolza
	S'entrega a		Se li entrega

Fitxa d'Unitat Estratigràfica			UE 4
Sector:	Àmbit:	Cronologia: segle XX	Afectació: Parcial
DEFINICIÖ :	Preparació del paviment de rajoles		
DESCRIPCIÖ :	Preparació del paviment de rajoles compost de morter. Té 10 cm de potència. Cota 10.31 m snm		
MATERIAL DIRECTOR :			
SEQÜÈNCIA FÍSICA :	Igual a		Equivalent a
	Rebleix a		Es reblert per
	Cobreix a	UE 3	Es cobert per UE 1
	Talla a		Tallat per
	Es recolza a		Se li recolza
	S'entrega a		Se li entrega

Fitxa d'Unitat Estratigràfica				UE 5
Sector:	Àmbit:	Cronologia: E. Contemp.	Afectació: Parcial	
DEFINICIÓ :	Estrat			
DESCRIPCIÓ :	Estrat de color marró, compactació baixa i 40 cm de potència. Cota 10.21 m snm.			
MATERIAL DIRECTOR :				
SEQÜÈNCIA FÍSICA :	Igual a		Equivalent a	
	Rebleix a		Es reblert per	
	Cobreix a	UE 6	Es cobert per	UE 4
	Talla a		Tallat per	
	Es recolza a		Se li recolza	
	S'entrega a		Se li entrega	

Fitxa d'Unitat Estratigràfica				UE 6
Sector:	Àmbit:	Cronologia: S- XVII- XVIII	Afectació: Parcial	
DEFINICIÓ :	Estrat			
DESCRIPCIÓ :	Estrat de color marró fosc i compactació mitjana. Cota 9,80 m snm .S'ha documentat una potència de 0.80 m. Continua a una cota inferior a l'assolida.			
MATERIAL DIRECTOR :	3 fragments de ceràmica blava catalana i 1 fragment de ceràmica oxidada vidriada. (S- XVII- XVIII)			
SEQÜÈNCIA FÍSICA :	Igual a		Equivalent a	
	Rebleix a		Es reblert per	
	Cobreix a		Es cobert per	UE 5
	Talla a		Tallat per	
	Es recolza a		Se li recolza	
	S'entrega a		Se li entrega	